






LEGENDA



-  Autostrada
-  Ferrovia

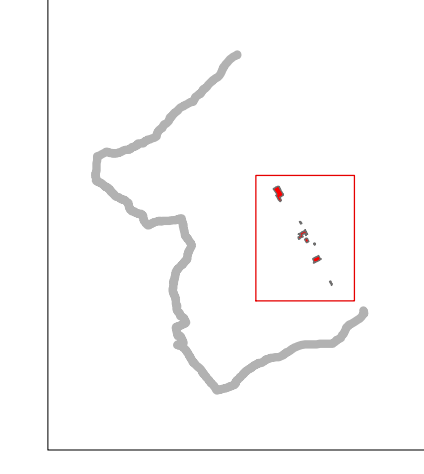
Pericolosità idraulica derivante da fattori geomorfologici

-  I.4 - Pericolosità idraulica molto elevata

Classi di pericolosità del PSDA

-  P1 - Pericolosità idraulica bassa
-  P2 - Pericolosità idraulica media
-  P3 - Pericolosità idraulica elevata
-  P4 - Pericolosità idraulica molto elevata

-  Aree di variante
-  Confine comunale



Dott. Geol. Leonardo Moretti
Ordine dei Geologi della Toscana
Iscritto n.312
Documento firmato digitalmente

VAR PRG COMUNE DI ROSETO DEGLI ABRUZZI

PIANO REGOLATORE GENERALE - Variante "Rigenerazione urbana"
Legge Regionale 12 aprile 1985, n. 18 e s.m.i.

CARTA DELLA PERICOLOSITA' IDRAULICA

QC T7
scala 1:5.000

Aprile 2022



Sindaco
Dott. Mario Negrini
Assessore all'Urbanistica
Dott. Mario Mazzocconi
Responsabile unico di procedimento
Arch. Fabio Chiarallo

Adattato con:
D.C.C. n. ___ del ___/___/___
Approvato con:
D.C.C. n. ___ del ___/___/___

Direttore Tecnico
Uff. Raffaele Cerametta
Gruppo di Lavoro
Uff. Francesco Boraso
Arch. Chiara Durante
Gruppo di Valutazione
Ing. Ettore Lorenzini
Dott. Aldo Luca Foltran
Dott. Paolo Rogni
Ing. Simone Gallardi

SIT
Uff. Lisa De Gaspar
Contributi specialistici
Dott. Ag. Paolo Rogni
Dott. Aldo Luca Foltran
Ing. Simone Gallardi